


















 <h2 style="margin: 0;">PREFEITURA MUNICIPAL DE ÁGUAS FRIAS/SC</h2>			
Local:	ESTRADA LINHA VENCI	Projeto: Geométrico Pavimentação asfáltica	
Trecho:	Entre Estaca 0+0,00 e 25+0,00m		
Bairro:	Datum: SIRGAS2000 Projeção: UTM	Resp. Técnico:	Elaborado:
Interior		Marlon Müller ENGENHEIRO CIVIL CREA: 162.570-3 ART: 10167938-4	
Data:	Escala:	01/05	
12/2025	1:500		

LEGENDA

	BORDO ESTRADA EXISTENTE		CURVAS DE NÍVEL MESTRES		EIXO DA ESTRADA
	CERCA		CURVAS DE NÍVEL AUXILIARES		POSTE
	EDIFICAÇÃO		EDIFICAÇÃO		VÉRTICE DE REFERÊNCIA
	BORDO DA PISTA PROJETADA		SARJETA TRIANGULAR EM CONCRETO		OFF SET CORTE
	TUBULAÇÃO 60cm		ESTAQUEAMENTO		OFF SET ATERRO
	TUBULAÇÃO 80cm		SENTIDO DAS ÁGUAS		